

Edición
Septiembre, 2024



BOLETÍN NORMATIVO

Publicación de  *verde*
Consultoría y Servicios Ambientales



Conoce más sobre que es
una empresa BIC






RECURSO AGUA

Resolución número 509 del 23 de julio de 2024.

Corporación para el Desarrollo Sostenible del Archipiélago de San Andrés, Providencia y Santa Catalina.


Por medio de la cual se resuelve una solicitud de permiso para captación de agua de mar y se dictan otras disposiciones.



Resolución número 0100 0600-0622, 0600-0634 y 0600-0663 del 13, 15 y 26 de agosto del 2024.

Corporación Autónoma Regional del Valle del Cauca (CVC).

Por la cual se delimita el cauce permanente y la faja paralela de los humedales del Guare, Aldovea e Ibis, y se adoptan otras determinaciones respectivamente.



Resolución número 2687 del 27 de agosto de 2024.

Corporación Autónoma Regional del Alto de Magdalena.



Por medio de la cual se declara en ordenamiento el recurso hídrico de las corrientes de uso público río Fortalecillas y quebrada El Candado, y sus principales tributarios, que discurren por los municipios de Tello y Neiva, en el departamento del Huila.



Resolución número 0100 0600-0695 del 02 de septiembre del 2024.

Corporación Autónoma Regional del Valle del Cauca (CVC).

Por la cual se delimita el cauce permanente y la faja paralela del humedal Navarro y se adoptan otras determinaciones.





RECURSO AGUA

Resolución número 1408 del 03 de septiembre de 2024.

Corporación Autónoma Regional del Canal del Dique.

Por la cual se adopta la "Guía Técnica para trámite de permisos, autorizaciones, concesiones y demás instrumentos ambientales que se requieran para el desarrollo urbanístico en la jurisdicción de Cardique" y se dictan otras disposiciones.



Resolución número 20247000550 del 12 de septiembre 2024.

Corporación Autónoma Regional de Cundinamarca (CAR).

Por medio de la cual se establecen los objetivos de calidad del agua para la cuenca del río Carare-Minero para el período 2024 a 2034.




RECURSO AIRE

Resolución número 2792 del 02 de septiembre de 2024.

Corporación Autónoma Regional del Alto de Magdalena.

Por medio de la cual se prohíben las quemas en el departamento del Huila como consecuencia de la segunda temporada de menos lluvias del año 2024.





RECURSO SUELO

Resolución 0100 número 0600-0459 del 25 de junio de 2024.

Corporación Autónoma Regional del Valle del Cauca (CVC).

Por la cual se expiden determinantes ambientales a escala departamental del medio transformado: espacio público y de la gestión sostenible del suelo para los procesos de planificación territorial en el área de jurisdicción de la CVC.



Resolución 0100 número 0100-0478 del 04 de julio de 2024.

Corporación Autónoma Regional del Valle del Cauca (CVC).

Por medio de la cual se actualizan los requisitos para la presentación de planes, planes básicos y esquemas de ordenamiento territorial municipal o distrital a la Corporación Autónoma Regional del Valle del Cauca (CVC), para la concertación de los asuntos ambientales y se derogan las Resoluciones CV DG 570 y DG 571 de 2004.



Acuerdo número 11 del 17 de julio de 2024.

Corporación Autónoma Regional de Cundinamarca (CAR).

Por medio de la cual se modifica el literal c, del artículo tercero del Acuerdo número 019 de 2016. "Por medio del cual se sustrae un área del Distrito de Manejo Integrado Cuchilla de San Antonio – Laguna del Coco", modificado por el Acuerdo número 016 de 2019.



RECURSO FORESTAL

Resolución número 0417 del 15 de abril de 2024.

Ministerio de Ambiente y Desarrollo Sostenible.

Por medio de la cual se formaliza el registro de la Reserva Forestal Protectora Nacional Serranía La Lindosa – Angosturas II en el Registro Nacional de Áreas Protegidas – RUNAP – y se toman otras determinaciones.





RECURSO FORESTAL

Resolución 0623 del 24 de mayo de 2024.

Ministerio de Ambiente y Desarrollo Sostenible,

Por medio de la cual se formaliza el registro de la Reserva Forestal Protectora Nacional de los ríos Tumaradocito y León en el Registro Nacional de Áreas Protegidas – RUNAP – y se toman otras determinaciones.



Acuerdo número 12, 13 y 14 del 17 de julio de 2024.

Corporación Autónoma Regional de Cundinamarca (CAR).

Por el cual se adopta el Plan de Manejo de la Reserva Forestal Protectora (RFP) "Cuchilla del choque", declarada mediante el Acuerdo número 38 del 08 de octubre de 1997, "El Frailejona" declarada mediante el Acuerdo número 16 del 07 de abril de 1999 y el nacimiento del río Bogotá, declarada mediante el Acuerdo número 10 del 31 de marzo de 1982, respectivamente.



OTROS CRITERIOS

Resolución 0100 número 0700-0645 del 20 de agosto de 2024.

Corporación Autónoma Regional del Valle del Cauca (CAR).

Por la cual se crea el Comité Corporativo para la Promoción de la Gestión Ambiental e Integral de los Residuos y se determinan sus funciones.

